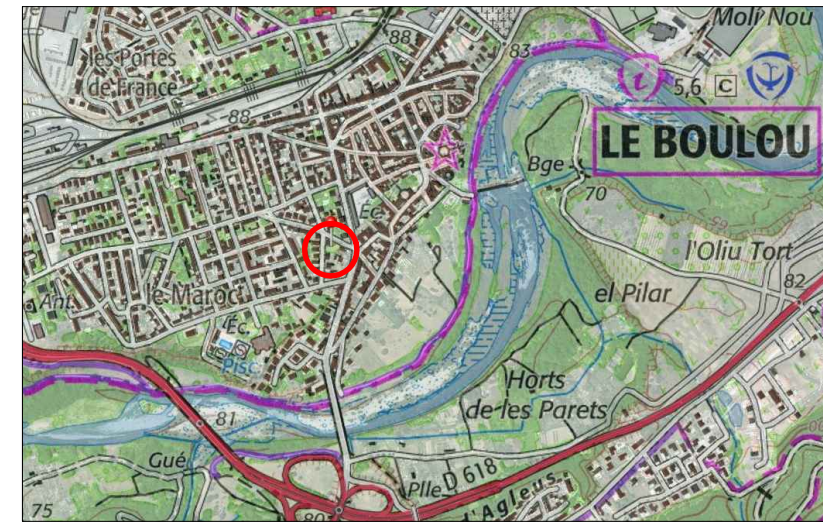


DEPARTEMENT
DES PYRENEES
ORIENTALES

COMMUNE DE
LE BOULOU



PROPRIETE
CONCEPT SUD MEDITERRANEE
Rue Pasteur



Situation

HYPOTHESE D'IMPLANTATION
DES BATIMENTS

Contenance cadastrale : 6a83ca

Superficie arpentée : 683m²

Systèmes des coordonnées planimétriques : RGF93-CC43

Systèmes des coordonnées altimétriques : NGF-IGN69

Echelle du plan : 1/200e

REPRODUCTION RESERVEE



Cabinet MAURY

Géomètre - Expert

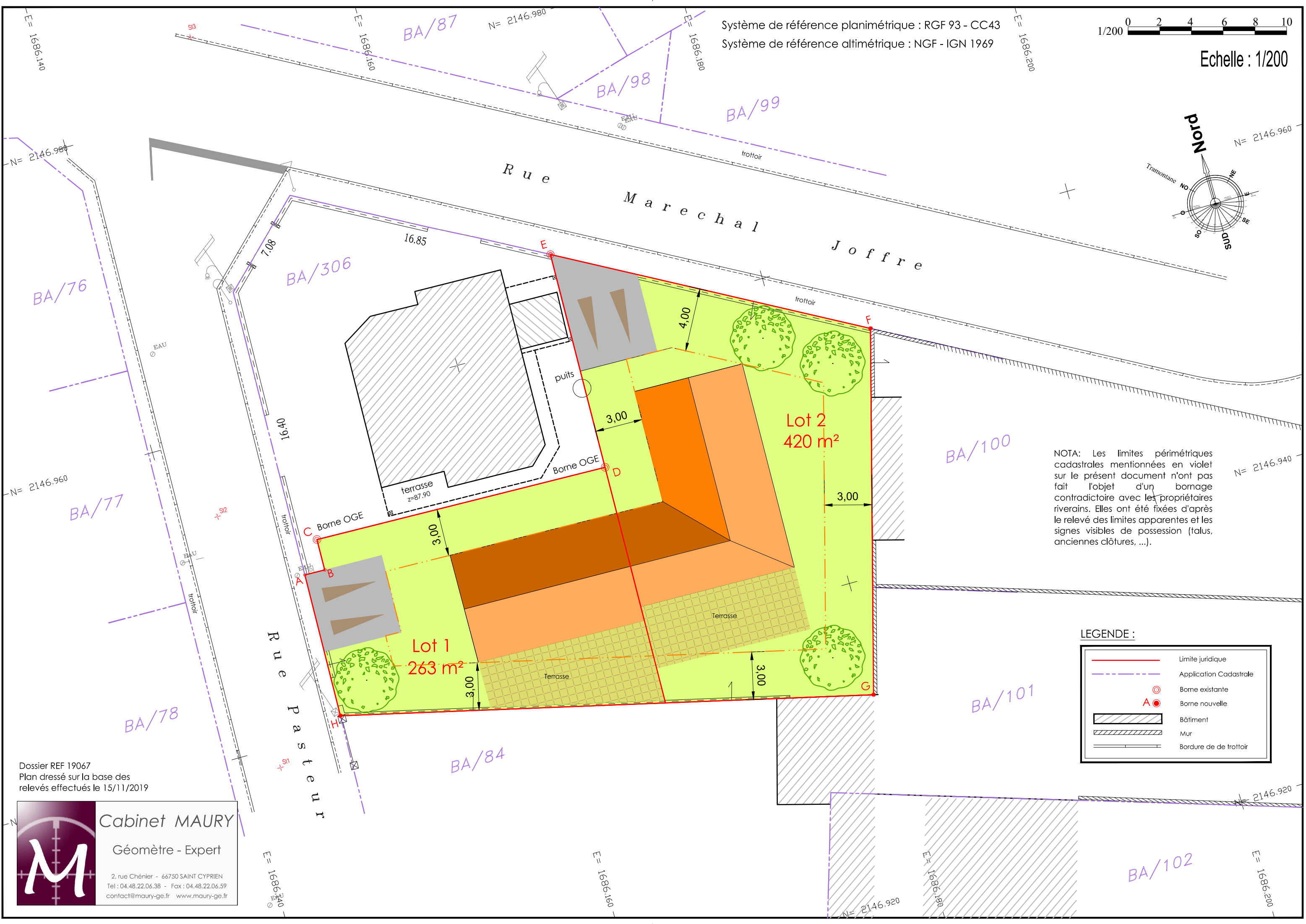
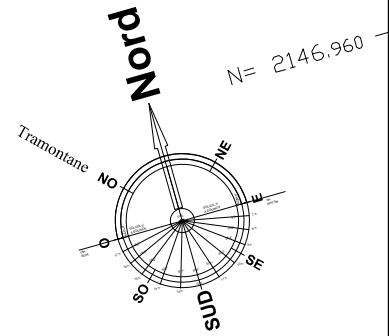
2, rue Chénier - 66750 SAINT CYPRIEN
Tel : 04.48.22.06.38 - Fax : 04.48.22.06.59
contact@maury-ge.fr www.maury-ge.fr

CADASTRE :	Section : BA		PA9
	Lieudit : VILLAGE		
	N° : 307		
Complété le	Modifié le	Plan établi le	
		13/04/2020	
		Numéro de dossier	
Dessin : B.M.		19067	

Système de référence planimétrique : RGF 93 - CC43
 Système de référence altimétrique : NGF - IGN 1969

1/200 0 2 4 6 8 10

Echelle : 1/200



NOTA: Les limites périmétriques cadastrales mentionnées en violet sur le présent document n'ont pas fait l'objet d'un bornage contradictoire avec les propriétaires riverains. Elles ont été fixées d'après le relevé des limites apparentes et les signes visibles de possession (talus, anciennes clôtures, ...).

LEGENDE :

	Limite juridique
	Application Cadastre
	Borne existante
	Borne nouvelle
	Bâtiment
	Mur
	Bordure de trottoir

Dossier REF 19067
 Plan dressé sur la base des relevés effectués le 15/11/2019

Cabinet MAURY
 Géomètre - Expert

2, rue Chénier - 66750 SAINT CYPRIEN
 Tel : 04.48.22.06.38 - Fax : 04.48.22.06.59
 contact@maury-ge.fr www.maury-ge.fr