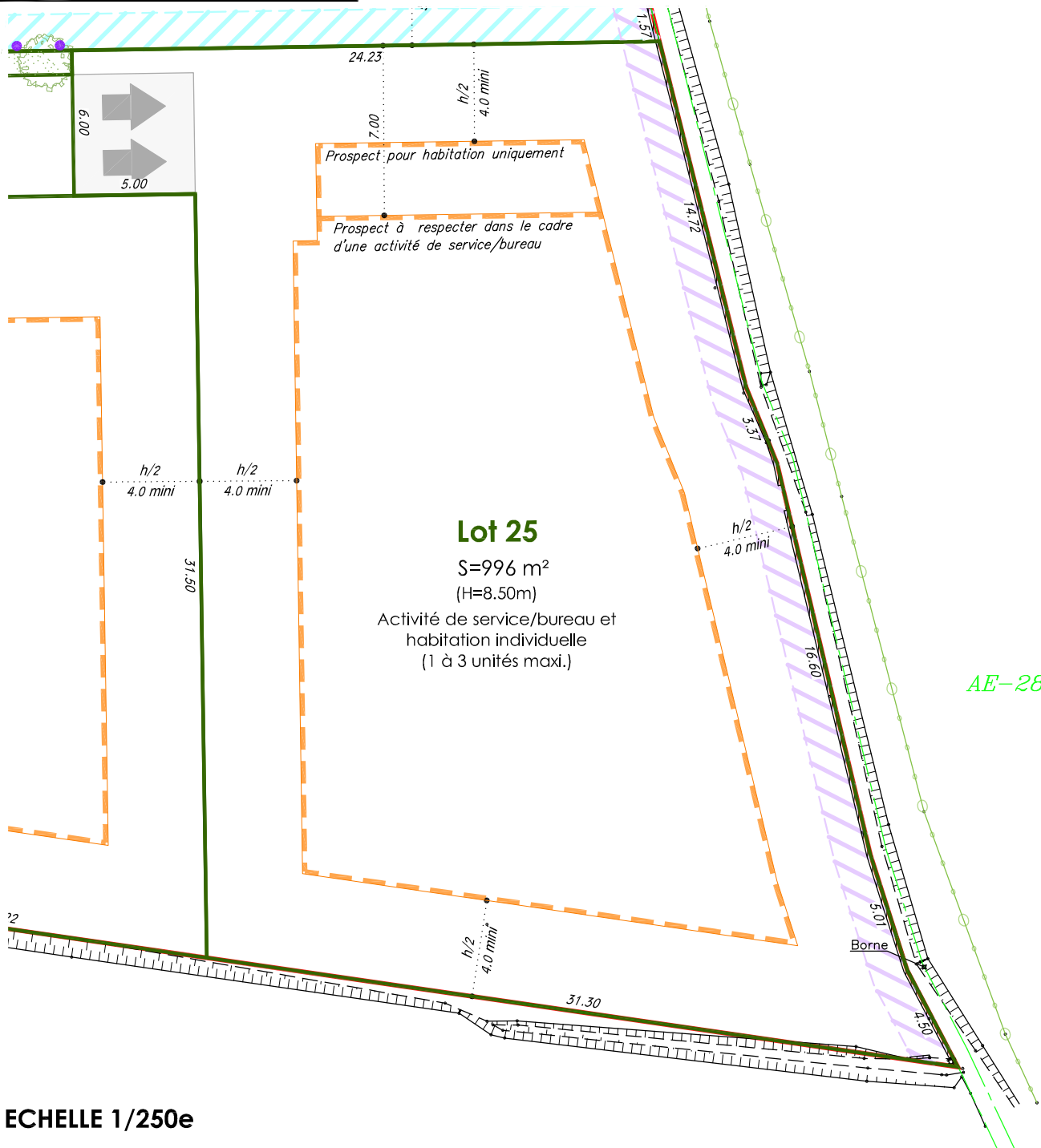
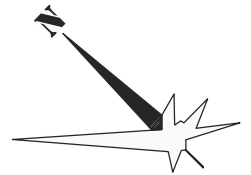


SURFACE IMPERMEABILISEE
MAXIMALE AUTORISEE DU LOT :
m² environ


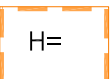

NOTA : PLAN PROVISOIRE DU 27 JANVIER 2021

extrait du PLAN PARCELLAIRE du dossier du permis d'aménager en cours d'instruction. Les cotations et superficies sont indicatives et ne seront définitives qu'après bornage périmétrique du lotissement et numérotation du document d'arpentage du lot.



Lot 25
S=996 m²
(H=8.50m)
Activité de service/bureau et
habitation individuelle
(1 à 3 unités maxi.)

ECHELLE 1/250e

-  Servitude de passage pour entretien du canal (largeur = 1.50ml).
(Clôture à poser en limite de servitude)
-  H=
(H= Hauteur maximale des constructions)
-  Accès privatif non clos imposé
5.00m x 5.00m

PLAN PROVISOIRE

Cabinet GUILLOIN-GONIN
Sarl de Géomètres-Experts
14, Rue Léon Brousse - 66000 PERPIGNAN
TÉL. : 04.68.50.15.69 - FAX. : 04.68.50.82.31
Email : cab2g@geometre-experts.fr - web : www.cab2g.fr

LE GEOMETRE NE POURRA ETRE TENU RESPONSABLE DE LA DISPARITION DES BORNES OU REPERES DEFINISSANT LES LIMITES

REPRODUCTION RESERVEE