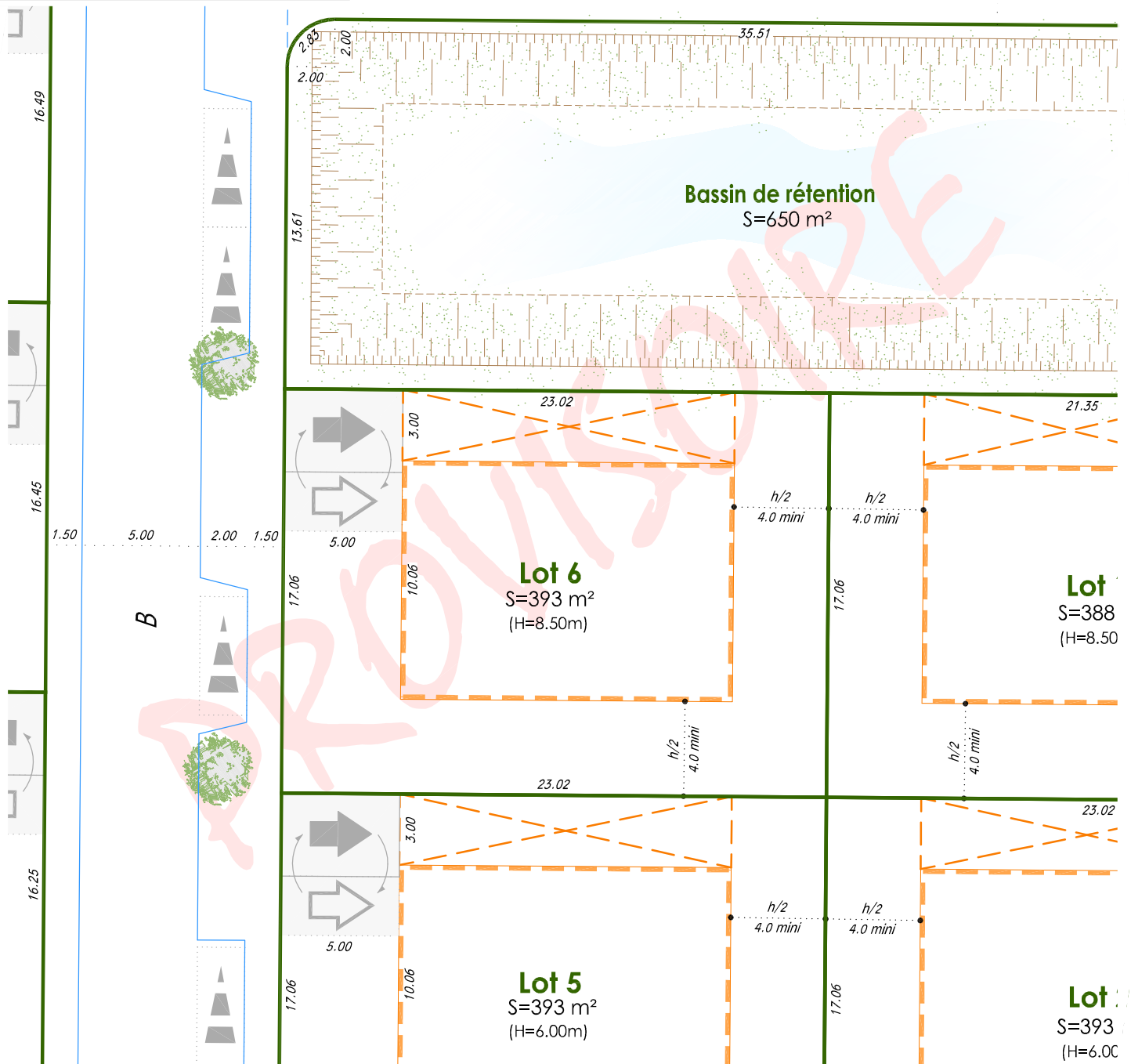
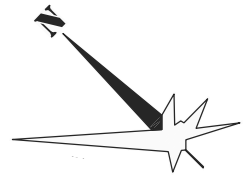


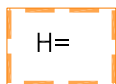
SURFACE IMPERMEABILISEE  
MAXIMALE AUTORISEE DU LOT :  
m<sup>2</sup> environ

**NOTA : PLAN PROVISOIRE DU 27 JANVIER 2021**

extrait du PLAN PARCELLAIRE du dossier du permis d'aménager en cours d'instruction. Les cotations et superficies sont indicatives et ne seront définitives qu'après bornage périmétrique du lotissement et numérotation du document d'arpentage du lot.



ECHELLE 1/250e



Emplacement réservé à la construction  
(H= Hauteur maximale des constructions)



Possibilité d'édification d'un garage en limite de lot  
et adossé à la construction principale.  
(H. max. = 4.00m et L. max. = 10.00m)



Possibilité d'inverser l'accès privatif imposé et  
l'accès privatif optionnel



Parking public



**Cabinet GUILLOIN-GONIN**  
Sarl de Géomètres-Experts  
14, Rue Léon Brousse - 66000 PERPIGNAN  
TÉL. : 04.68.50.15.69 - FAX. : 04.68.50.82.31  
Email : cab2g@geometre-experts.fr - web : www.cab2g.fr